

13/17


URZĄD GOSPODARSTWA
KRAJOWY
KRAJOWY
KRAJOWY

PROJEKT STAŁEJ ORGANIZACJI RUCHU

ul. Kraszewskiego wraz z pętlą autobusową,
ciągu pieszo-rowerowego wzdłuż ul. Tuwima w Kleosinie
oraz drogi wewnętrznej w Kleosinie

Inwestor: Gmina Juchnowiec Kościelny
ul. Lipowa 10, 16-061 Juchnowiec Kościelny

Projektant:
mgr inż. Kamila Górny



Białystok, styczeń 2017r.

OPIS TECHNICZNY

Do projektu stałej organizacji ruchu ul. Kraszewskiego wraz z pętlą autobusową, ciągu pieszo-rowerowego wzdłuż ul. Tuwima w Kleosinie oraz drogi wewnętrznej w Kleosinie.

Opracowanie przygotowano na podstawie:

- Rozporządzenia Ministrów Infrastruktury oraz Spraw Wewnętrznych i Administracji z 2002r. w sprawie znaków i sygnałów drogowych
- Rozporządzenia Ministra Transportu i Gospodarki Morskiej z 2003r. w sprawie szczegółowych warunków zarządzania ruchem na drogach
- Rozporządzenia Ministra Infrastruktury z 2003 r. w sprawie szczegółowych warunków technicznych dla znaków i sygnałów drogowych oraz urządzeń bezpieczeństwa ruchu drogowego w warunków ich umieszczania na drogach
- umowa z inwestorem
- mapy zasadnicza w skali 1 : 500

Stan istniejący

Zarządcą ulicy jest Urząd Gminy w Juchnowcu Kościelnym

Ulica zlokalizowana jest w miejscowości Kleosin.

Kategoria ulicy: - gminna o statusie drogi publicznej. Szerokość pasa drogowego: 18,0 m.

W chwili obecnej ulica stanowi pas gruntowy.

ISTNIEJĄCA ORGANIZACJA RUCHU:

Ulica znajduje się w terenie zabudowanym.

Ulica wchodzi w skład strefy ograniczenia prędkości do 30 km/h.

Stan projektowany

Parametry projektowane ul. Kraszewskiego:

Klasa drogi – dojazdowa

Obciążenie ruchem KR3

Szerokość pasa drogowego 10,0 – 17,5 (lokalnie do 23,0m)

Szerokość jezdni 6,0 m z poszerzeniem na łukach poziomych do 8,0 m

Chodniki o szerokości zmiennej 1,5-2,5m

Szerokość drogi dla rowerów 3,5m

Zatoki postojowe do parkowania równoległego szer. 2,5m

Zatoki postojowe do parkowania prostopadłego szer. 5,0m

Parametry projektowane ul. Kraszewskiego - sięgacz:

Klasa drogi – dojazdowa

Kategoria ruchu KR 1

Szerokość pasa drogowego 8,5m (plac nawrotowy 16,0m)

Szerokość jezdni 4,5m

Wymiary placu nawrotowego 12,5 x 12,5

Szerokość chodnika 2,5m

Projektowana organizacja ruchu

W ciągu ul. Tuwima zaprojektowano na obu wlotach ul. Kraszewskiego przejazdy rowerowe połączone z przejściami dla pieszych.

Oba wloty ul. Kraszewskiego do ul. Tuwima zaprojektowano jako skrzyżowania z pierwszeństwem ul. Tuwima.

Wzdłuż ul. Tuwima i ul. Kraszewskiego zaprojektowano ciąg pieszo rowerowy.

W ciągu ul. Kraszewskiego wyznaczono przejścia dla pieszych i przystanki autobusów.


Na pętli autobusowej ustawić należy znaki B-1 z tabl. „Nie dotyczy komunikacji zbiorowej”.

Sięgacz jest podporządkowany do ul. Kraszewskiego i jest oznakowany jako droga bez przejazdu, próg płytowy oznakowano znakami A-11a z tabl.

Przewidywany termin wprowadzenia organizacji ruchu to 2017r.

Autor opracowania:

mgr inż. Kamila Górny



Wykaz oznakowania

Pionowe (małe):

A-7 – 3 szt.

A-11a – 4 szt.

B-2 – 2 szt.

C-13/16 układ poziomy (wielkość mini) – 6 szt.

C-13/16 układ pionowy (wielkość mini) – 6 szt.

C-13a/16a układ poziomy (wielkość mini) – 3 szt.

D-1 – 2 szt.

D-4a – 1 szt.

D-6 – 4 szt.

D-6b – 6 szt.

D-15 – 4 szt.

T-1 (20m) – 4 szt.

T- (nie dotyczy komunikacji zbiorowej) – 2 szt.

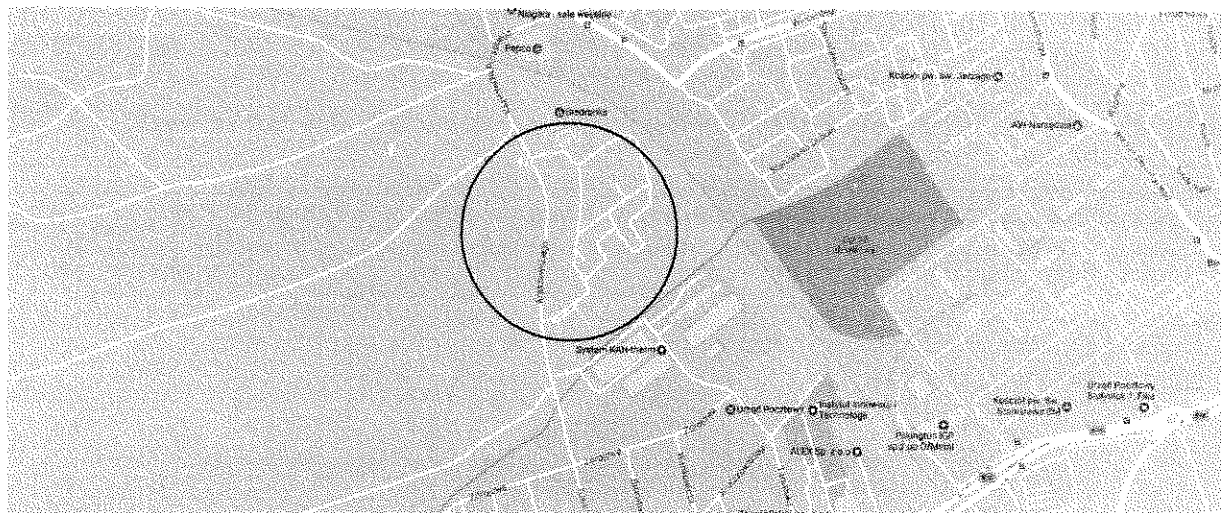
Poziome:

P-10 – 163 m²

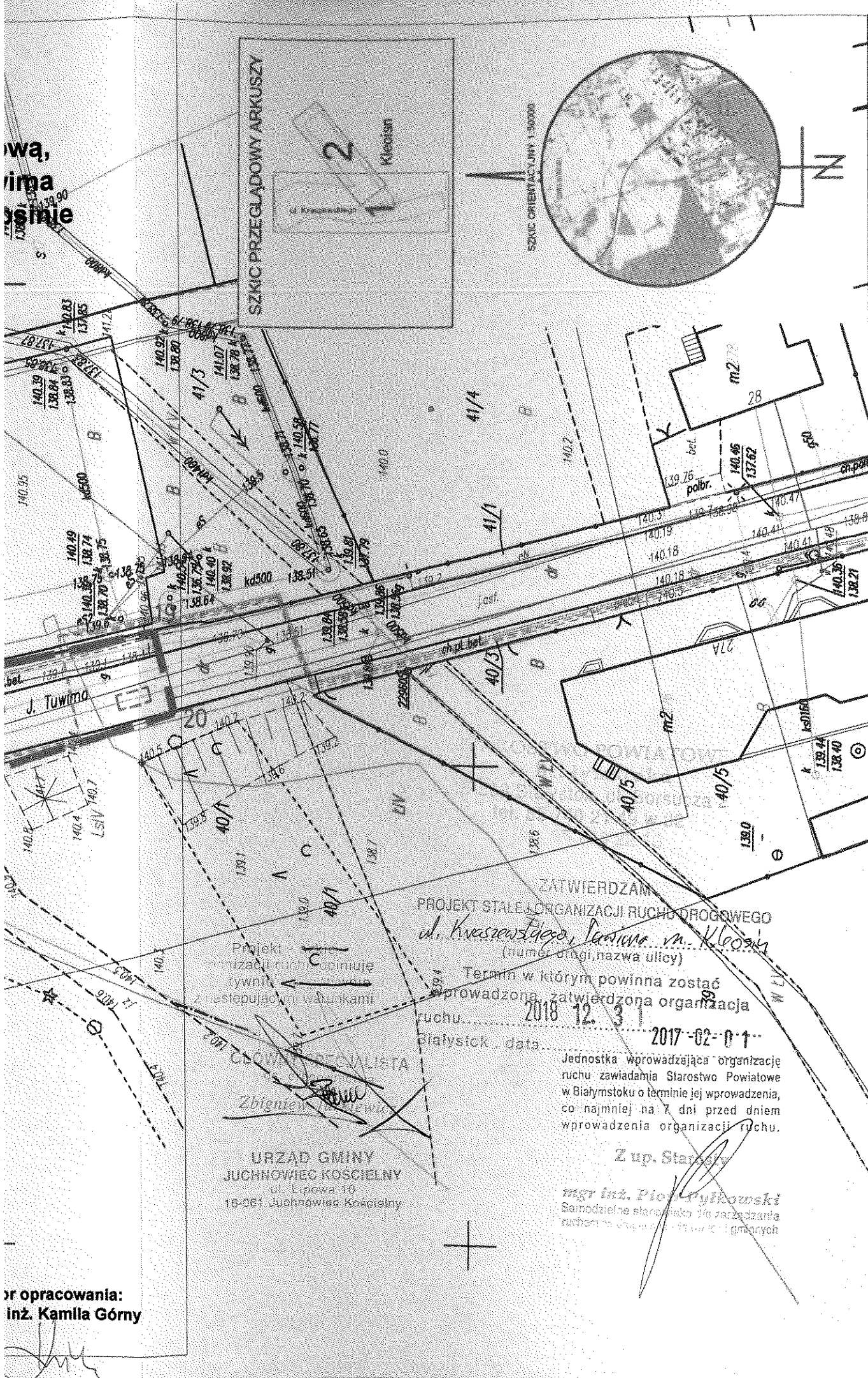
P-11 – 13m

Plan orientacyjny

Skala 1:24000



ową,
ima
nie



SZKIC PRZEGŁĄDOWY ARKUSZY

Kleosin

ul. Kraszewskiego

SZKIC ORIENTACYJNY 1:50000

N

J. Tuwima

ZATWIERDZAM

PROJEKT STAŁEJ ORGANIZACJI RUCHU DROGOWEGO

ul. Kraszewskiego, Kleosin, m. Kleosin
(numer drogi, nazwa ulicy)

Termin w którym powinna zostać
wprowadzona, zatwierdzona organizacja
ruchu...

2018 12 3

2017-02-01

Białystok data...

Jednostka wprowadzająca organizację
ruchu zawiadamia Starostwo Powiatowe
w Białymstoku o terminie jej wprowadzenia,
co najmniej na 7 dni przed dniem
wprowadzenia organizacji ruchu.

Z up. Starosty

mgr inż. Piotr Rytkowski
Samodzielne starostwo i/o zarządzania
ruchem na drogach powiatowych i gminnych

URZĄD GMINY
JUCHNOWIEC KOŚCIELNY
ul. Lipowa 10
16-061 Juchnowiec Kościelny

opracowania:
Inż. Kamila Górny