

Białystok, 2016-04-20

Powiatowy Ośrodek Dokumentacji Geodezyjnej i Kartograficznej  
w Białymstoku  
15 -213 Białystok ul. Mickiewicza 3  
tel. 85 7439-424

ODPIS

## PROTOKÓŁ NR ZUDP.422.396.2016

### z narady koordynacyjnej

(Podstawa prawna art.28 b ustawy z dnia 17 maja 1989 roku Prawo geodezyjne i kartograficzne tekst jednolity Dz.U. z dn. 14.04.2015 poz. 520 ze zmianami)

Przedmiotem narady, przeprowadzonej w formie spotkania n/w Uczestników jest sytuowanie projektowanego uzbrojenia terenu: **SIEĆ ENERGETYCZNA SN, NN, OŚWIETLENIOWA, WODOCIĄGOWA, KANALIZACYJNA DESZCZOWA I SANITARNA, GAZOWA**

Położonego w:





Miasto/Gmina: **JUCHNOWIEC KOŚCIELNY-gm.**

Obręb: **Kleosin**

Ulica/geodezyjny nr. działki: **ul. Kraszewskiego i okolice 1/5, 1/7, 1/8, 1/11, 1/12, 1/13, 2/7, 2/8, 3/2, 3/3, 4/4, 4/5, 6/5, 6/6, 6/7, 7/5, 7/6, 7/7, 8/5, 8/6, 8/7, 9/8, 9/11, 9/16, 9/17, 9/18, 9/19, 19/5, 20/3, 21/1, 22/1, 23/1, 24/1, 111/2, 333, 371/35, 371/36, 371/37, M371/38, 371/39, 371/40, 371/41, 371/42, 371/43, 371/44, 371/45, 371/46, 371/47, 371/48, 371/51, 371/52, 371/53, 371/54, 371/55, 371/56, 371/57, 371/58, 371/59, 371/60, 372, 712, 713**

Wnioskodawca: (Inwestor/Projektant) **PRZEDSIĘBIORSTWO PROJEKTOWANIA I REALIZACJI INWESTYCJI KOMUNALNYCH "INKOM" SPÓŁKA z o. o.**

Zawiadomiono n/w Uczestników Narady

Nazwa instytucji lub przyczyna uczestnictwa w naradzie	Imię i nazwisko osoby reprezentującej	Stanowisko w sprawie lokalizacji projektu	Podpis lub informacja o braku uczestnictwa
WNIOSKODAWCA			NIEOBECNY
Starostwo Powiatowe Wydział Geodezji, Katastru i Nieruchomości	Jarostaw Kapiś	Podczas realizacji inwestycji proszę uwzględnić oddziaływanie punktu osnowy III kl. nr 1059	
Powiatowy Zarząd Dróg	Dariusz Ciborowski	brak uwagi	
Starostwo Powiatowe Wydział Architektury			NIEOBECNY
Powiatowy Inspektor Nadzoru Budowlanego	W. Piśkeg	brak uwagi	
PGE Dystrybucja S.A. Oddział Białystok	Marek Przew	bez uwagi	

2061-1059

Polska Spółka Gazownictwa Sp.z. o.o. Zakład w Białymstoku	<i>Dziś</i> <i>Przebieg</i>	<i>Uzgodnił projekt drogowy z PZS i PZG z podj. urzęd. skupia. z 15.11.2017. z 15.11.2017.</i>	<i>Przebieg</i>
Orange Polska S.A.			
Wójt Gminy <i>Żukowice</i> <i>.....</i>	<i>Tomasz</i> <i>Przebieg</i>	<i>Uzgodnił deszczówkę i odprowadzenie z rozpadu drogi. Ochronę i jej urządzeniem bez urzęd.</i>	<i>Przebieg</i>
Burmistrz Miasta.....			
Wodociągi Białostockie Spółka z o.o.			
Wodociągi Podlaskie			
Wojewódzki Zarząd Melioracji i Urzędzeń Wodnych	<i>Wojewódzki</i> <i>Przebieg</i>		<i>Przebieg</i>
<i>Koba Sp. z o.o.</i>	<i>Adam Dzik</i>	<i>Uzgodnił projekt drogowy i kanalizacyjny z podj. urzęd. i kontrakt Orange.</i>	<i>Przebieg</i>

Naradzie Koordynacyjnej przewodniczył/a

Z up. STAROSTY  
PRZEWODNICZĄCY NARADY KOORDYNACYJNEJ  
*Janusz Kania*  
Inspektor w Wydziale Geodezji  
Katastru i Nieruchomości